



УТВЕРЖДАЮ  
Заведующий МАДОУ – детский  
сад № 326

\_\_\_\_\_/И.А. Новикова

Приказ от 14.05.2024 № 159

## ПАСПОРТ доступности объекта социальной инфраструктуры и предоставляемых на нем услуг

№ 1

14 мая 2024 года

1. Общие сведения об объекте:

1.1. Вид (наименование) объекта: Муниципальное автономное дошкольное образовательное учреждение - детский сад № 326.

1.2. Полный почтовый адрес объекта: 620073, область Свердловская, город Екатеринбург, ул. Крестинского, д.39 а.

1.3. Сведения о размещении объекта:

- отдельно стоящее здание трехэтажное здание, общей площадью 2187,3 кв. м,  
- наличие прилегающего земельного участка (да, нет): общая площадь территории 10204,0 кв. м.

1.4. Год постройки здания 2007, последнего капитального ремонта - нет.

1.5. Дата предстоящих плановых ремонтных работ:  
текущего нет, капитального нет.

1.6. Сведения об организации, расположенной на объекте:

1.6.1. Наименование организации, расположенной на объекте:

полное наименование: Муниципальное автономное дошкольное образовательное учреждение - детский сад № 326

сокращенное наименование: МАДОУ - детский сад № 326.

1.6.2. Юридический адрес организации, телефон, электронная почта:

620073, г. Екатеринбург, ул. Крестинского, д. 39 а, тел: + 7 (343) 218-35-08, +7 (343) 218-34-86; mdou326@eduekb.ru.

1.6.3. Основание для пользования объектом: оперативное управление.

1.6.4. Форма собственности объекта: муниципальная.

1.6.5. Вышестоящая организация: Департамент образования Администрации города Екатеринбурга.

1.6.6. Юридический адрес вышестоящей организации, телефон, электронная почта:

620014, Свердловская область, г. Екатеринбург, ул. Ленина, 24а, тел: (343) 358-15-51, eduekb@ekadm.ru.

2. Характеристика деятельности организации на объекте (по обслуживанию населения)

2.1. Сфера деятельности (социальная защита, занятость, здравоохранение, культура, образование, транспорт, информация и связь, физическая культура и спорт): образование.

2.2. Категории обслуживаемого населения по возрасту (дети, взрослые, все возрастные категории): дети дошкольного возраста с 2 до 7 лет.

2.3. Категории обслуживаемых инвалидов (инвалиды, передвигающиеся на креслах-колясках, инвалиды с нарушением опорно-двигательного аппарата, инвалиды с нарушением зрения, инвалиды с нарушением слуха, инвалиды с умственными



нарушениями): нет.

2.4. Виды услуг: образовательная деятельность по образовательным программам дошкольного образования, присмотр и уход за детьми.

2.5. Форма оказания услуг (на объекте, с длительным пребыванием, с проживанием, на дому, дистанционно): Режим работы с 7-30 до 18-00, выходные: суббота, воскресенье, праздничные дни.

2.6. Плановая мощность:

посещаемость (количество обслуживаемых граждан в день) - 240 человек;

вместимость - 240 человек;

пропускная способность - 240 человек.

2.7. Участие в исполнении индивидуальной программы реабилитации или абилитации инвалида (ребенка-инвалида) (да/нет): нет.

3. Состояние доступности объекта и предоставляемых на нем услуг

3.1. Путь следования к объекту пассажирским транспортом (описать маршрут движения с использованием пассажирского транспорта):

Остановка Бульвар Малахова (ул. Родонитовая) 346.4 м.- 15 минут;

Остановка Ботаническая 412.2 м.- 15 минут;

Остановка Тбилисский бульвар 580.4 м. - 20 минут;

остановка Самоцветный бульвар 407.1 м. – 15 минут;

остановка Родонитовая 835.2 м. 25 минут;

остановка Рижский пер. 908.4 м – 30 минут.;

остановка Шварца (ул. 8 Марта) 916.6 м – 30 минут.;

остановка Ювелирная 919.2 м. – 30 минут;

ТЦ Дирижабль 928.4 м.- 30 минут.

наличие адаптированного пассажирского транспорта к объекту: да.

3.2. Путь к объекту от ближайшей остановки пассажирского транспорта:

Остановка Ботаническая 412.2 м.- 15 минут;

3.2.1. Расстояние до объекта от остановки транспорта: 412.2 м.

3.2.2. Время движения (пешком) 15 минут.

3.2.3. Наличие выделенного от проезжей части пешеходного пути (да/нет): да.

3.2.4. Перекрестки (нерегулируемые, регулируемые, регулируемые со звуковой сигнализацией, таймером, нет): регулируемые, некоторые со звуковой сигнализацией.

3.2.5. Информация на пути следования к объекту (акустическая, тактильная, визуальная, нет): визуальная.

3.2.6. Перепады высоты на пути (съезды с тротуара) (нет/есть (описать)): нет

их обустройство для инвалидов, передвигающихся на креслах-колясках (нет/есть (описать)): пути движения доступны для всех категорий инвалидов.

3.3. Организация доступности объекта и предоставляемых на нем услуг для инвалидов<sup>1</sup>

Номер строки	Категория инвалидов (вид нарушения)	Вариант организации доступности объекта и предоставляемых на нем услуг <sup>2</sup>
1.	Все категории инвалидов и маломобильных групп населения <sup>3</sup>	ДУ
2.	в том числе инвалиды:	
3.	передвигающиеся на креслах-колясках	ДУ
4.	с нарушением опорно-двигательного аппарата	ДУ
5.	с нарушением зрения	ДУ
6.	с нарушением слуха	ДУ



7.	с умственными нарушениями	ДУ
----	---------------------------	----

<sup>1</sup> С учетом СП 35-101-2001, СП 31-102-99.

<sup>2</sup> Указывается один из вариантов:

«А» (доступность всех зон и помещений (универсальная);

«Б» (специально выделенные для инвалидов участки и помещения);

«ДУ» (дополнительная помощь сотрудника, услуги на дому, дистанционно);

«Нет» (не организована доступность).

<sup>3</sup> Указывается худший из вариантов ответа



## 3.4. Состояние доступности основных структурно-функциональных зон объекта

Номер строки	Основные структурно-функциональные зоны объекта	Состояние доступности объекта для основных категорий инвалидов <sup>4</sup>							Для всех категорий маломобильных групп населения <sup>5</sup>
		К (для передвигающихся на креслах-колясках)	О (с нарушениями опорно-двигательного аппарата)	С (с нарушениями зрения)	Г (с нарушениями слуха)	У (с умственными нарушениями)			
1.	Территория, прилегающая к зданию (участок)	ДЧ	ДЧ	ДЧ	ДЧ	ДП			ДЧ
2.	Вход (входы) в здание	ДУ	ДУ	ДЧ	ДП	ДП			ДУ
3.	Путь (пути) движения внутри здания, включая пути эвакуации	нет	нет	ДУ	ДП	ДП			нет
4.	Зона целевого назначения здания (целевого посещения объекта)	ДУ	ДЧ	ДУ	ДП	ДП			ДУ
5.	Санитарно-гигиенические помещения	ДЧ	ДП	ДЧ	ДП	ДП			ДЧ
6.	Система информации и связи (на всех зонах)	ДУ	ДУ	ДУ	ДУ	ДП			ДУ
7.	Пути движения к объекту (от остановки транспорта)	ДУ	ДЧ	ДУ	ДП	ДП			ДЧ
8.	Все зоны и участки <sup>5</sup>	ДУ	ДУ	ДУ	ДУ	ДП			ДУ

<sup>4</sup> Указывается:

ДП – доступно полностью (доступность для всех категорий инвалидов и других маломобильных групп населения);

ДЧ – доступно частично (достигаемость мест целевого назначения для отдельных категорий инвалидов);

ДУ – доступно условно (организация помощи сотрудниками организации или иной альтернативной формы обслуживания (на дому, дистанционно, иное));

нет – недоступно (не предназначен для посещения инвалидами и другими маломобильными группами населения).

<sup>5</sup> Указывается худший из вариантов ответа.

3.5. Итоговое заключение о состоянии доступности объекта и предоставляемых на нем услуг: объект доступен условно для всех категорий инвалидов.



4. Управленческое решение  
4.1. Рекомендации по адаптации основных структурно-функциональных зон объекта:


Номер строки	Основные структурно-функциональные зоны объекта	Рекомендации по адаптации объекта (вид работы) <sup>6</sup>			
		не нуждается (доступ обеспечен)	ремонт (текущий, капитальный), оснащение оборудованием	индивидуальное решение с техническими средствами реабилитации	технические решения – невозможны – организация альтернативной формы обслуживания
1.	Территория, прилегающая к зданию (участок)	доступ обеспечен	-	-	-
2.	Вход (входы) в здание	доступ обеспечен	-	-	-
3.	Путь (пути) движения внутри здания, включая пути эвакуации	-	-	Организация помощи инвалиду со стороны сотрудников ДОУ.	-
4.	Зона целевого назначения здания (целевого посещения объекта)	-	-	Организация дистанционного обучения.	-
5.	Санитарно-гигиенические помещения	доступ обеспечен	-	-	-
6.	Система информации и связи (на всех зонах)	-	-	-	-
7.	Пути движения к объекту (от остановки транспорта)	доступ обеспечен	-	-	-
8.	Все зоны и участки	-	-	-	Реконструкция здания ДОУ.





4.2. Период проведения работ: по мере финансирования, при выделении целевых средств на проведение капитального ремонта здания.

4.3. Ожидаемый результат (по состоянию доступности объекта) после выполнения работ по адаптации основных структурно-функциональных зон объекта: доступно для всех категорий инвалидов.

5. Паспорт доступности объекта социальной инфраструктуры и предоставляемых на нем услуг (далее – Паспорт доступности объекта) разработан комиссией по проведению обследования и паспортизации объекта социальной инфраструктуры и предоставляемых на нем услуг (далее – Комиссия):

Председатель Комиссии:  /Новикова Ирина Анатольевна  
(подпись/Ф.И.О.)

Члены Комиссии:  /Берсенева Екатерина Юрьевна  
(подпись/Ф.И.О.)

 /Мусихина Ольга Викторовна  
(подпись/Ф.И.О.)

6. Копия Паспорта доступности объекта направлена 15.05.2024 г. \_\_\_\_\_

в Управление социальной политики № 25 по Чкаловскому району города Екатеринбурга для размещения информации о состоянии доступности объекта социальной инфраструктуры и предоставляемых на нем услуг для инвалидов и других маломобильных групп населения Свердловской области в автоматизированной информационной системе «Доступная среда Свердловской области» в информационно-телекоммуникационной сети «Интернет».

ДОКУМЕНТ ПОДПИСАН  
ЭЛЕКТРОННОЙ ПОДПИСЬЮ

СВЕДЕНИЯ О СЕРТИФИКАТЕ ЭП

Сертификат 376304230083447847618637456882370283188412430501

Владелец Новикова Ирина Анатольевна

Действителен с 19.04.2024 по 19.04.2025